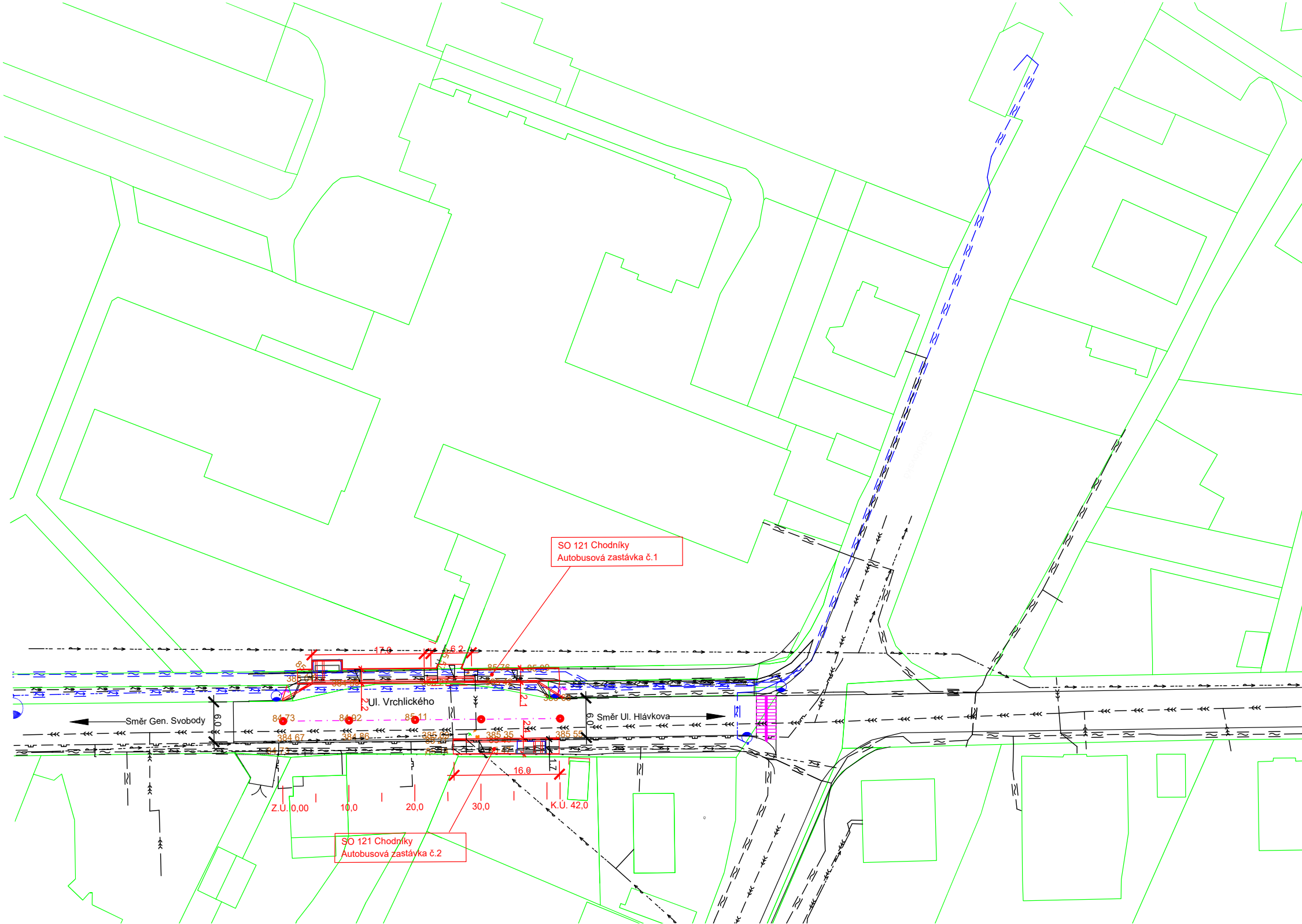
SO 121 Chodníky
Autobusová zastávka č.1
SO 121 Chodníky
Autobusová zastávka č.2
Ul. Vrchlického
Směr Gen. Svobody
Směr Ul. Hlávkova
17,0
6,2
16,0
6,0
6,0
2,2
2,1
2,4
1,7
385,04
384,99
385,42
85,76
85,99
84,73
84,92
85,11
384,67
384,86
385,09
385,35
385,55
Z.Ú. 0,00
10,0
20,0
30,0
K.Ú. 42,0

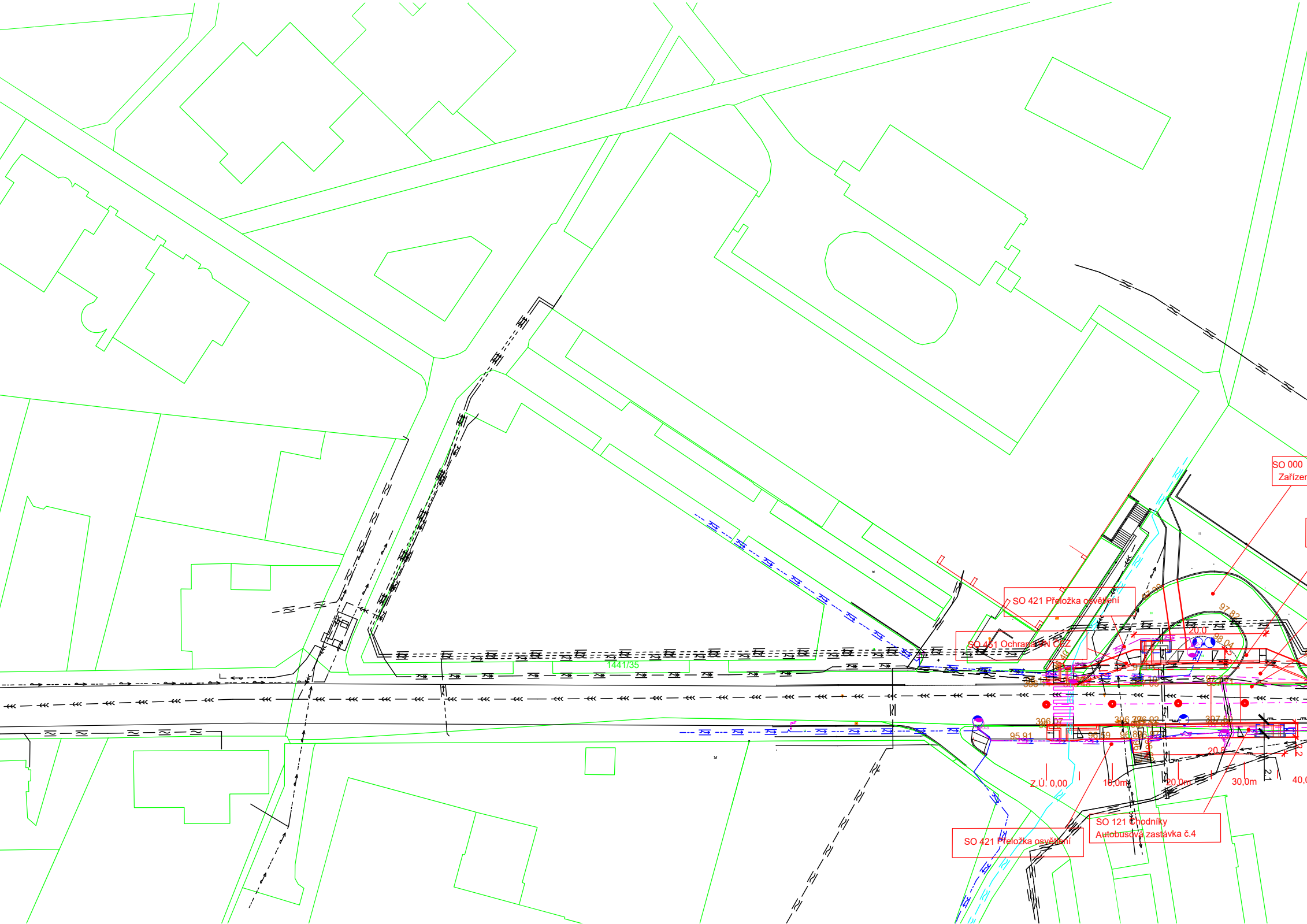
SO 000
Zařízen
SO 421 Přeložka osvětlení
SO 451 Ochrana VN ČEZ
1441/35
97,39
97,82
20,0
98,04
97,71
396,97
95,91
96,59
396,92
397,52
20,8
Z.Ú. 0,00
10,0m
20,0m
30,0m
40,0
2,1
SO 121 Chodníky
Autobusová zastávka č.4
SO 421 Přeložka osvětlení

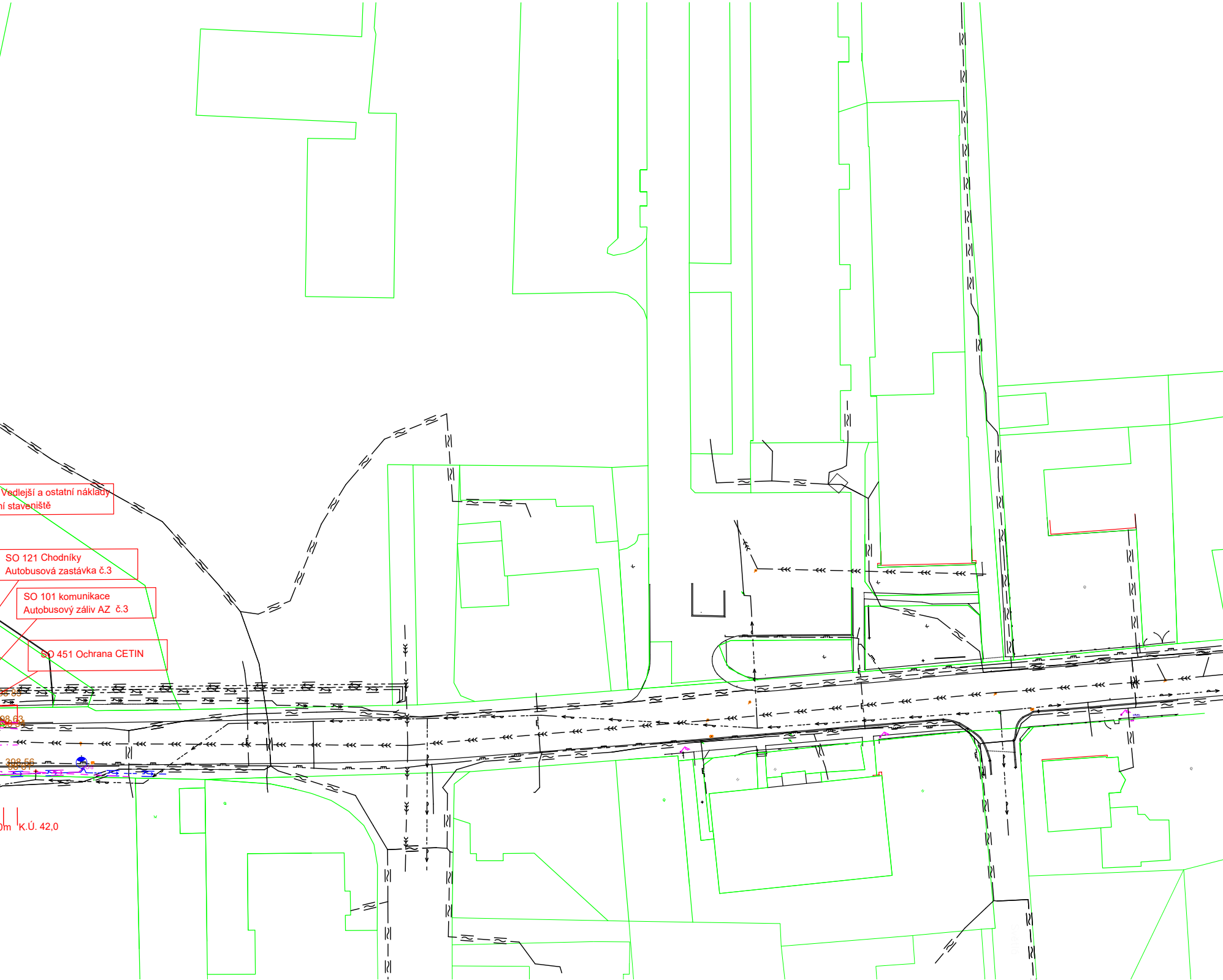
Vedlejší a ostatní náklady
ní staveniště
SO 121 Chodníky
Autobusová zastávka č.3
SO 101 komunikace
Autobusový záliv AZ č.3
SO 451 Ochrana CETIN
98,63
398,56
98,61
0m
K.Ú. 42,0

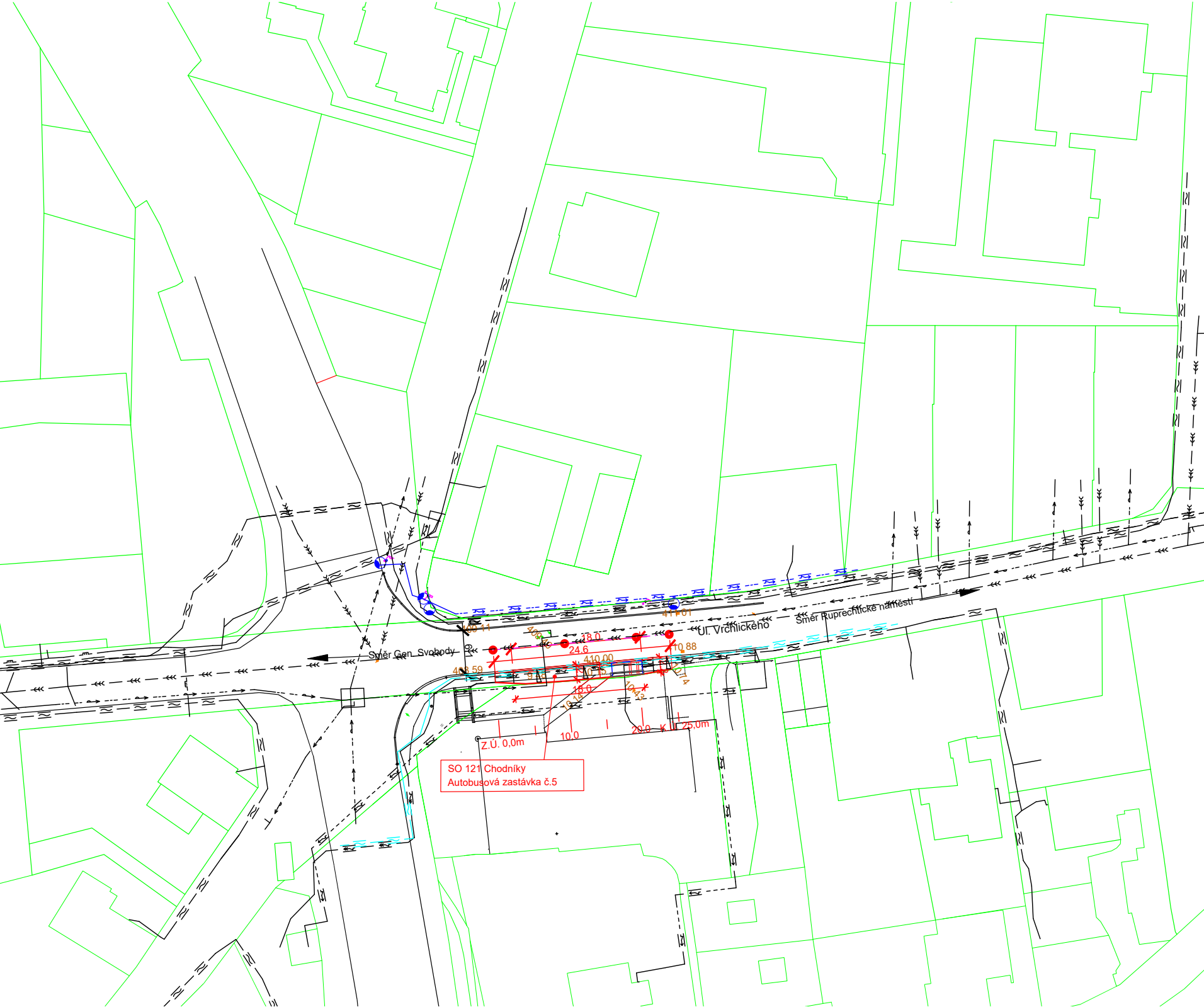
Směr Gen. Svobody
Ul. Vrchlického
Směr Ruprechtické náměstí
411.01
409.11
409.40
18.0
24.6
410.88
410.00
408.59
9.48
10.15
10.74
18.0
10.43
10.14
Z.Ú. 0,0m
10,0
20,0
K.Ú. 25,0m
SO 121 Chodníky
Autobusová zastávka č.5

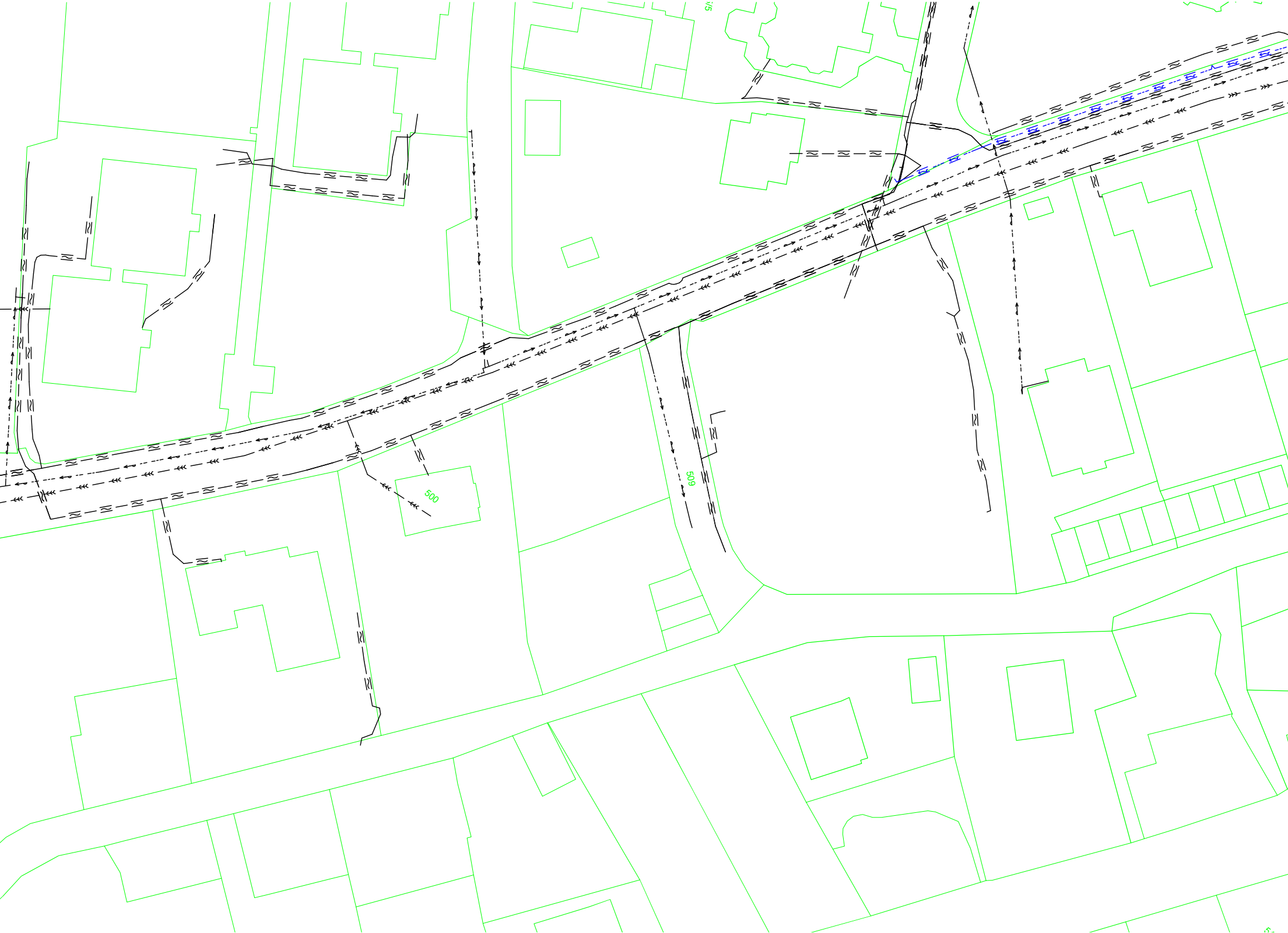

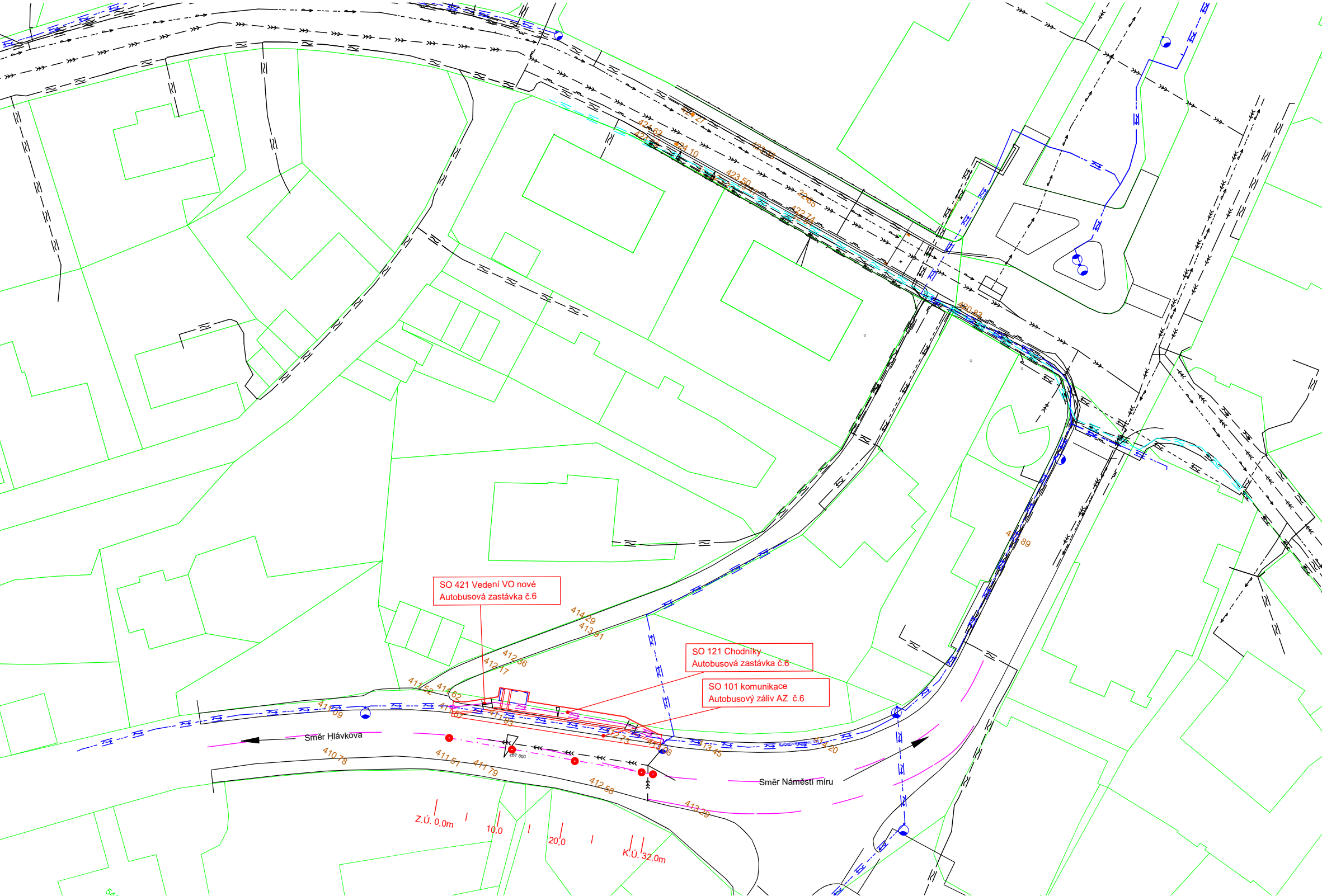
SO 421 Vedení VO nové
Autobusová zastávka č.6
SO 121 Chodníky
Autobusová zastávka č.6
SO 101 komunikace
Autobusový záliv AZ č.6
Směr Hlávkova
Směr Náměstí míru
zBT 800
Kabelové vedení VO
Z.Ú. 0,0m
10,0
20,0
K.Ú. 32,0m
424.27
424.63
424.10
423.50
422.74
420.83
414.29
413.91
412.86
412.17
411.52
411.62
411.09
411.57
411.93
412.73
413.45
414.20
410.78
411.51
411.79
412.58
413.29

LEGENDA C3 :

2066	Hranice pozemku, číslo pozemku
11,5	Kóty stávajícího stavu
15.6	Kóty nového stavu
	Plot stávající
	Obruba
	Obruba snížená
	Nový stav
	Stávající stav
	VDZ stávající stav
358,70 358,70	Výška nová / původní
10.0	Staničení SO 101

LEGENDA SÍTÍ:

- ČEZ Podzemní vedení VN
- ČEZ Podzemní vedení NN
- CETIN stávající podzemní
- Plynovod STL
- Plynovod VTL
- Vodovod SČVK
- Kanalizace SČVK jednotná
- TELCO sdělovací vedení
- A-NET sdělovací vedení
- Uliční vpusť stávající
- Kanalizace stávající
- Vodovod stávající
- V.O. stávající
- Vedení + lampa VO - nové
- Ochrana (přeložení) VN ČEZ
- Ochrana (přeložení) CETIN
- Ochrana (přeložení) A-net

Ing. arch.
Petr Kincl

Digitální podpis:
13.03.2024 14:28
Důvod podpisu:
Ověřená příloha k
č.j. UP/7110/051402/24/Ki-UPUP

Digitálně podepsal
Jan Maděra
Datum: 2024.02.22
14:42:35 +01'00'

Investor :
Statutární město Liberec
Nám. Dr. E. Beneše 1, 460 01 Liberec

Zpracovatel projektu :
Jan Maděra
Oblačná 266, 460 01 Liberec , IČO : 460 340 13,IDDS : z3j48q8

zodp. projektant komunikace a HIP :	Jan Maděra	kancelář: Kateřinská 118 463 03 Stráž nad Nisou tel. +420 608 000 649 jan.madera@email.cz
vypracoval	Jan Maděra	
technická pomoc:	Ing. Vladimír Jareš	
kreslil:	Ing. Petr Dostál	

Název akce:
Autobusové zastávky Vrchlického ul.
Revize 02/2024

Lokalita: K.Ú. Nové Pavlovice a Ruprechtice

Obsah: Koordinační situace stavby

Čísl.zak.:	01102023
Datum:	02/2024
Měřítko:	1:500
Stupeň:	DUSP
Příloha:	C.3.
Paré č.:	